

Revision Richtplan
Richtplan über die Fuss- und
Wanderwege

Vom Gemeinderat erlassen:
 Die Gemeindepäsidentin Die Gemeindevizepräsidentin

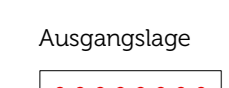

Vom Regierungsrat des Kantons Appenzel Auser Rhoden genehmigt:

M 1:5'000
 21. Dezember 2022





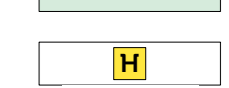

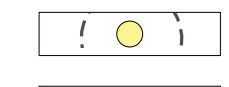

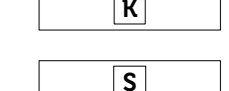
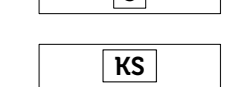
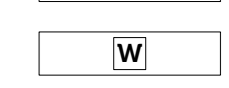
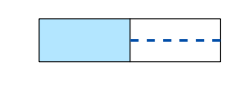
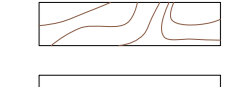
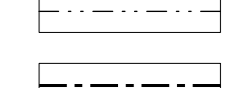



raum
manufaktur.ag
stud. 12482-2018

raum manufaktur ag
 Felsliweg 31A
 9000 St. Gallen
 071 555 03 10
 info@raummanufaktur.ch
 www.raummanufaktur.ch

Verkehr

	Festlegung	Wanderwegnetz, kantonale	V 2
		Fusswegnetz, kommunale	V 2

Hinweise

	Siedlungsgebiet
	Verkehrsfläche
	Wald
	Waldgrenze
	Höhenbegrenzungskataster SIL
	Helikopterlandeplatz
	Bahnhaltestelle mit Einzugsgebiet (r:600m)
	Bushaltestelle mit Einzugsgebiet (r:300m)
	Öffentliche Verwaltung
	Kirche
	Schule
	Kantonsschule
	Öffentliches Wohn- und Pflegeheim
	Gewässer, offen eingedolt
	Höhenlinien (Äquidistanz 10.0 m)
	Hochspannungsfreileitung 230 / 380 kV
	Gemeindegrenze

